







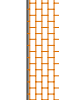
MAPA DO CELÓW PROJEKTOWYCH		Składa mapy 1: 500
Godło orkuszko mmpy	7:167,3134,2	
Jednostka ewidencyjna	Łuków – gmina 061105_2	Oznaczenie i informacje o służebnościach gruntowych mających wpływ na zagospodarowanie gruntów zlokalizowanych w granicach inwestycji
Obreę ewidencyjny	Julia 0011	Oznaczenie i symbol konturu użytku gruntowego który nie jest ujętym w bazie danych ewidencji gruntów i budynków
Numer działki	1277/5	
Ulica, nr	-----	Oznaczenie granicy obszaru który był przedmiotem aktualizacji
Układ współrzędnych płaskich	2000/21	stan aktualności mapy na dzień: 2021-09-03
Układ wysokości	PL-ENR2007-NH	<p>GEOCENTRUM JOSEK MISJOR USŁUGI GEODEZYJNO-PROJEKTOWE 21-403 Łuków ul. Spółdzielcza 5A NIP: 625-197-03-02 Regon 060199727, tel: 504 246 852 geodesjaplukow@gmail.com www.geodesjaplukow.pl</p> <p>GEODETJA UPRAWNIOWY Zask Nr 6456 GŁOK Międzywieś Rychnowski</p> <p>GEODETJA mgr inż. Jacek Misior</p>
Identyfikacja: Zgłoszenie pracy geod.	PODOK.0640.208.1.2021	

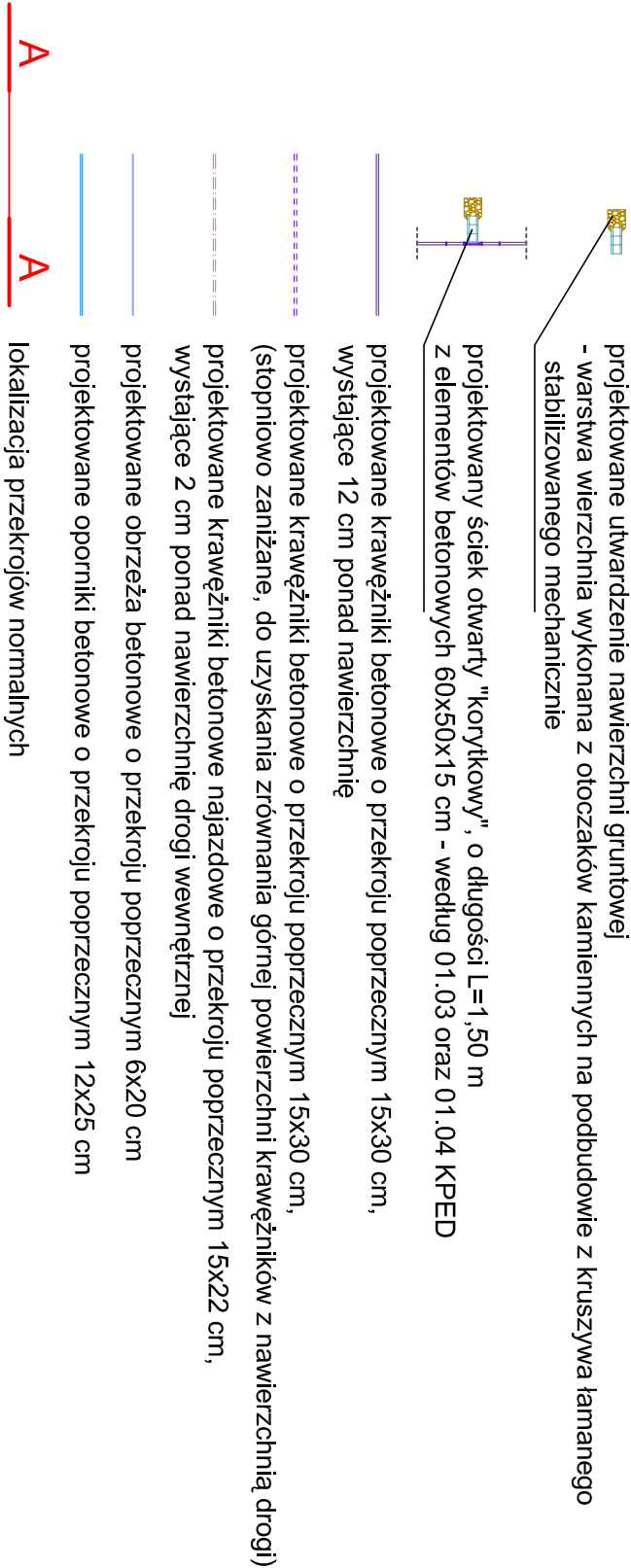
<p>Pośredniczącą za mniejszej dokument został opracowany w wyniku prac gospodarczych i kulturalnych, których rezultaty zostały opublikowane w technicznym podręczniku „Wzrosty i rozwój”, wydawnictwa „Wiedza i Technika” w Warszawie, 1974 r. W tym podręczniku, w rozdziale 1, podano, że jest to standardowy odpowiednik standardu krajowego dla złożeń bliznowatych standardu.</p>	<p>Identyfikator zgłoszenia proc. gospodarczych</p>	<p>170036-664-028-2021</p>
<p>Opis słaby gospodarczy, który otrzymał zgłoszenie</p>	<p>STARSZYSTWA ELKONSKI</p>	
<p>Wskazano proc. gospodarczych</p>	<p>GEODZIENIA, Jacek Mistrz GEOLOGIA, Jacek Mistrz</p>	
<p>Nr oraz data sporządzenia dokumentu zawierającego wynik poszukiwań wyjątkowej</p>	<p>P 0611/2021.3280</p>	
<p>Inne informacje oraz uwagi</p>	<p>Z. data: 2021-09-09</p>	
<p>Inne informacje dotyczące proc. gospodarczych</p>	<p>Wskazano proc. gospodarczych</p>	
<p>Inne informacje dotyczące proc. gospodarczych</p>	<p>Wskazano proc. gospodarczych</p>	

OZNACZENIA :

numer działki inwestora, nr ewid.: 1277/5 (Obręb 0011 Jata; identyfikator działki: 061105_2.0011.1277/5)

granice działek

- | | |
|---|--|
|  | <p>istniejąca droga wewnętrzna - leśna</p> <ul style="list-style-type: none"> - warstwa ścieralna z mieszanek grysłu kamiennego i otoczaków kamiennych |
|  | <p>projektowana nawierzchnia zjazdów / drogi manewrowej parkingu / stanowisk postojowych dla autobusów</p> <ul style="list-style-type: none"> - konstrukcja nr 1: warstwa ścieralna z płyt żelbetonowych ażurowych, o wymiarach 40x60 cm, gr. 10 cm |
|  | <p>projektowana nawierzchnia zjazdów / drogi manewrowej parkingu</p> <ul style="list-style-type: none"> - konstrukcja nr 2: warstwa ścieralna z geokraty |
|  | <p>projektowana nawierzchnia stanowisk postojowych dla samochodów osobowych</p> <ul style="list-style-type: none"> - konstrukcja nr 3: warstwa ścieralna z geokraty |
|  | <p>projektowany zjazd publiczny na teren Centrum Promocji DREWNA</p> <ul style="list-style-type: none"> - konstrukcja nr 4: kostka brukowa betonowa wibroprasowana, gr. 8 cm, koloru szarego |
|  | <p>projektowany chodnik</p> <ul style="list-style-type: none"> - konstrukcja nr 5: kostka brukowa betonowa wibroprasowana, gr. 6 cm, koloru szarego |
|  | <p>projektowane zieleńce (trawniki)</p> |



INWESTOR:		NADLEŚNICZTWO ŁUKÓW			
		Ławki 56 A			
		21-400 Łuków			
INWESTYCJA:		Budowa parkingu leśnego w Leśnictwie Jata zlokalizowanego obok Budynku Centrum Promocji Drewna w Działach, Podfilie 21-400 Łuków			
		- działka nr ewid. 1277/5 (Obręb 001 Jata; Identyfikator działki: 061105.2.0011.1277/5)			
JEDNOŚCIKA PROJEKTOWA:		PROJEKTY DRÓG I ULIC			
		Marek Kierdziński ul. Bohaterów Monte Cassino 55 / 4 20-705 Lublin NIP 712324395			
AUTOR OPRACOWANIA					
funkcja		imię i nazwisko		nr uprawnień	
projektant		mgr inż. Marek Kierdziński		upr.bud., LUB0210/P.OCD/05 upr. bud. nr 2744/LUB4	
specjalizacja		mgr inż. Adam Droc		upr.bud., LUB021/P.OCD/05	
asystent projektanta		mgr inż. Michał Mikowski			
BRANŻA:		DROGINA			
STADIUM OPRACOWANIA:					
PROJEKT ARCHITEKTONICZNO - BUDOWLANY					
TYTUŁ RYSUNKU:					
PLAN SYTUACYJNY					
NR REJ.	STADIUM:	DATA:	SKALA:	NR RYSUNKU:	
01/02/2022	PB	lutry 2022 r.	1:500	3	